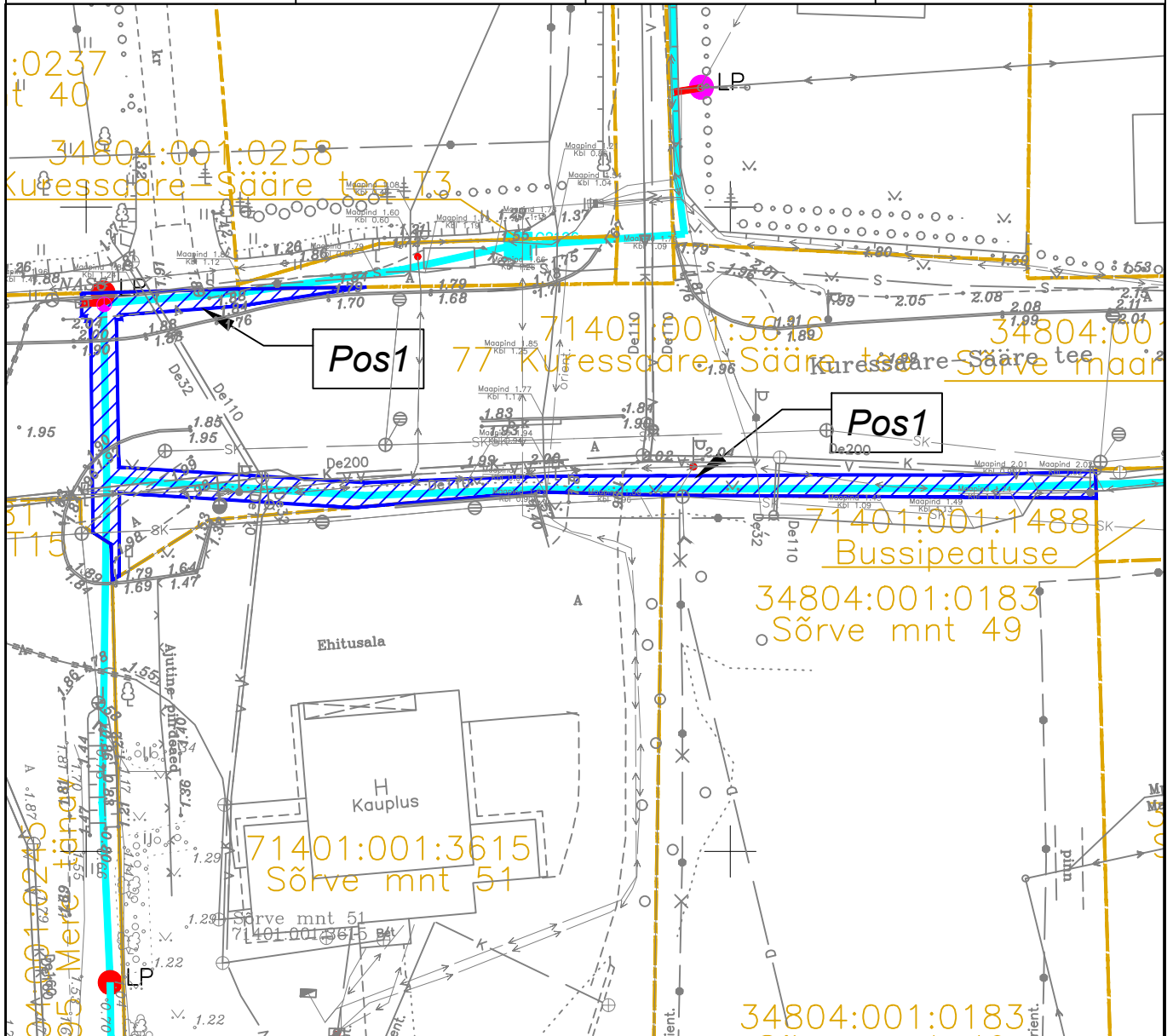
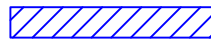







Isikliku kasutusõiguse ala seadmise plaan

IKÕ ala (Pos nr. plaanil)	Kinnistu registriosa nr	Katastriüksuse tunnus, nimi ja sihtotstarve	IKÕ ala pindala m ²
Pos 1	14340250	71401:001:3616 77 Kuressaare-Sääre tee	193



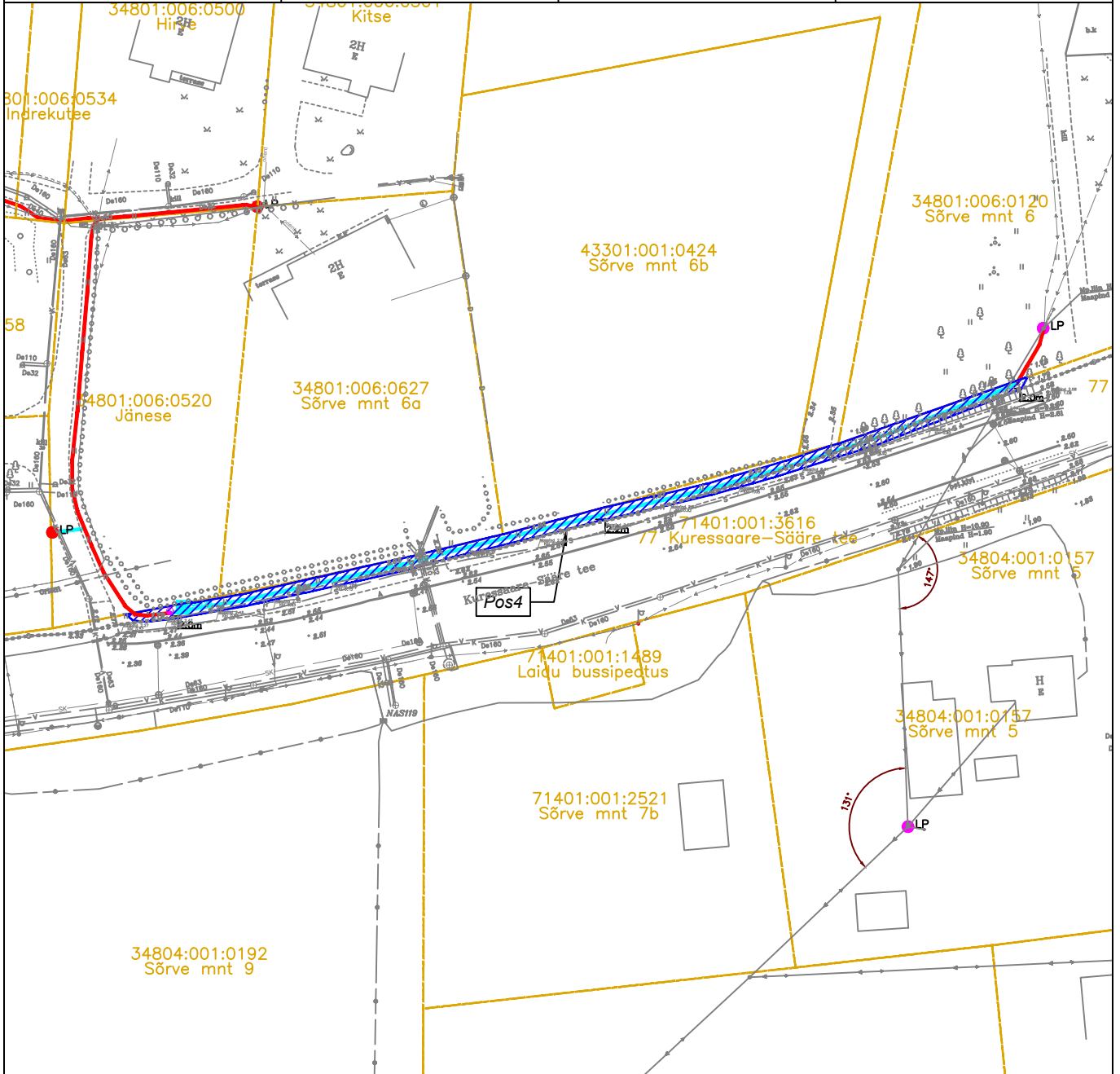
-  IKÕ ALA
-  PROJ. SIDE BAASVÕRGU ÜHENDUSPUNKT (SIDEKAEV)
-  LP PROJ. LÕPP-PUNKT SOKLIL
-  PROJ. SIDE MULTITORU KINNISEL MEETODIL
-  KATASTRIPPIIR
-  PROJ. SIDEKANALI PIKKUS ~115M


Projekti kood: VT2126
M 1:500;
25.02.25

Koostas: Karl-Erik Timmer
OÜ Saldemer projekteerija

Isikliku kasutusõiguse ala seadmise plaan

IKÕ ala (Pos nr. plaanil)	Kinnistu registriosa nr	Katastriüksuse tunnus, nimi ja sihtotstarve	IKÕ ala pindala m ²
Pos 4	13493650	71401:001:3616 77 Kuressaare-Sääre tee	292



-  IKÕ ALA
-  PROJ. SIDE MULTITORU KINNISEL MEETODIL
-  PROJ. MULTITORU MAALIN
-  PROJ. SIDE JAOTUSKAPP
-  PROJ. SIDE BAASVÖRGU ÜHENDUSPUNKT (SIDEKAEV)
-  KATASTRIPPIIR
-  PROJ. SIDEKANALI PIKKUS 150M

Projekti kood: VT2126
M 1:1000
25.02.25

Koostas: Karl-Erik Timmer
OÜ Saldemer projekteerija